



REPUBLIKA HRVATSKA

MINISTARSTVO GOSPODARSTVA I
ODRŽIVOG RAZVOJA

UPRAVA VODNOGA GOSPODARSTVA I
ZAŠTITE MORA

KLASA: UP/I-325-01/23-04/10
URBROJ: 517-09-1-1-23-2
Zagreb, 12. lipnja 2023.

HRVATSKE VODE - 374

Primljeno	16.06.2023. 09:37:12
Klasifikacijska oznaka	Org jed
325-08/23-09/0000034	374-23-4/1126
Urudžbeni broj	Prilog
517-23-4	



078638438

Ministarstvo gospodarstva i održivog razvoja, na temelju članka 123. stavka 3. Zakona o vodama (Narodne novine, broj 66/19, 84/21 i 47/23) i članka 96. stavka 1. Zakona o općem upravnom postupku (Narodne novine, broj 47/09 i 110/21), na zahtjev Hrvatskih voda, KLASA: 325-08/23-09/0000034, URBROJ: 374-23-4-23-2 od 24. svibnja 2023. donosi sljedeću:

ODLUKU

- I. Određuje se vanjska granica uređenog inundacijskog područja uz lijevu i desnu obalu kanala Dobrovica na području k.o. Omišalj kako slijedi:

Vanjska granica inundacijskog područja je linija definirana lomnim točkama od 52 do 114 i obuhvaća područje kanala Dobrovica.
- II. Sve zemljišne čestice u k.o. Omišalj, koje se nalaze između korita vode i vanjske granice inundacijskog područja, u cijelosti ili u dijelovima svojih površina, prema popisu u privitku, imaju karakter vodnog dobra.
- III. Sastavni dio ove Odluke su, od strane ovoga Ministarstva, pregledna karta s ucrtanom granicom inundacijskog područja iz točke I. ove izreke, popis svih točaka s pripadajućim koordinatama te popis katastarskih čestica zahvaćenih granicom vodnog dobra.
- IV. Ova je Odluka izvršna u upravnom postupku danom dostave stranci.

Obrazloženje

Hrvatske vode - Vodnogospodarski odjel za slivove sjevernog Jadrana, na temelju članaka 122. i 123. Zakona o vodama (Narodne novine, broj 66/19, 84/21 i 47/23) podnijele su ovome Ministarstvu zahtjev, odnosno prijedlog, KLASA: 325-08/23-09/0000034, URBROJ: 374-23-4-23-2 od 24. svibnja 2023., za donošenjem odluke o vanjskoj granici uređenog inundacijskog područja uz lijevu i desnu obalu kanala Dobrovica na području k.o. Omišalj.

Svrha ovog određivanja je tehničko i gospodarsko održavanje kanala Dobrovica, provođenje obrane od poplava te sređivanje katastra voda i vodnog dobra.

Prema navedenom, karakter vodnog dobra na predmetnoj dionici imaju sve zemljišne čestice ili njihovi dijelovi koje se nalaze unutar tako definirane vanjske granice uređenog inundacijskog područja.

Za sve zemljišne čestice koje se nalaze unutar ovako definirane vanjske granice inundacijskog područja, u cijelosti ili u njihovim dijelovima, utvrdit će se, budućim rješenjima ovoga Ministarstva, pripadnost vodnom dobru.

Uz prijedlog su priloženi:

1. Pregledna karta predmetnog područja s ucrtanom granicom inundacijskog područja mjerila 1:4000
2. Popis koordinata lomnih točaka vanjske granice uređenog inundacijskog područja te
3. Popis katastarskih čestica.

Ova je Odluka izvršna u upravnom postupku danom dostave stranci.


Pouka o pravnom lijeku:

Protiv ove Odluke nije dopuštena žalba, ali se može pokrenuti upravni spor tužbom koja se predaje Upravnom sudu u Rijeci neposredno u pisanom obliku, usmeno na zapisnik ili se šalje preporučenom poštom, odnosno dostavlja u elektroničkom obliku putem informacijskog sustava u roku 30 dana od dana dostave osporene Odluke.



DOSTAVITI (tekst Odluke s priložima):

1. Hrvatske vode, Vodnogospodarski odjel za slivove sjevernog Jadrana, Đure Šporera 3, 51000 Rijeka
KLASA: 325-08/23-09/0000034
2. JU Zavod za prostorno uređenje Primorsko-goranske županije
Splitska 2/II, 51000 Rijeka



HRVATSKE VODE ZAGREB

Vodnogospodarski odjel za slivove

Sjevernog Jadrana

Đure Šporera 3 Tel. 051/666-400, 666-414

Rijeka, 24.5.2023.

**PREGLEDNA KARTA INUNDACIJSKOG PODRUČJA,
POPIS KOORDINATA LOMNIH TOČAKA I
POPIS KATASTARSKIH ČESTICA ZA
KANAL DOBROVICA**

SADRŽAJ

1. Pregledna karta inundacijskog područja
2. Popis koordinata lomnih točaka inundacijskog područja
3. Popis katastarskih čestica

Služba za javno vodno dobro
viši samostalni inženjer:

Marijan Jeletić, dipl.ing.geod.

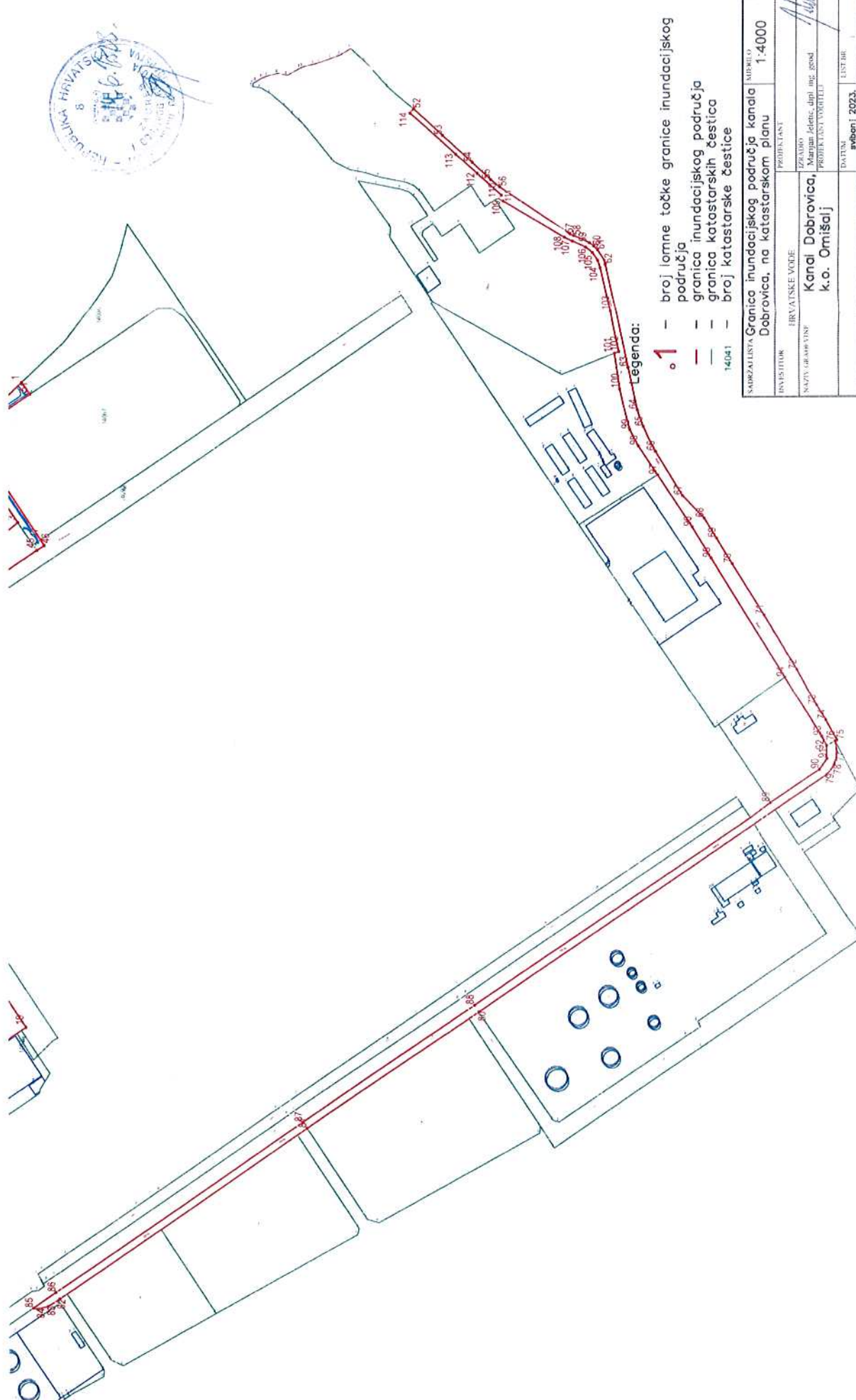


Direktor VGO Rijeka:

Gordan Čašparović, dipl.ing.građ.



078569543



Legenda:

- 1 - broj lomne točke granice inundacijskog područja
- granica inundacijskog područja
- granica katastarskih čestica
- broj katastarske čestice

NAMJENA LISTA		Granica inondacijskog područja kanala Dobrovića, na katastarskom planu		ŠKALA	1:4000
INVESTITOR		HRVATSKE VODE		PROJEKTANT	
NAZIV GRAĐEVINE		Kanal Dobrovića, k.o. Omišalj		IZRAĐIO	
				Marjan Jelić, dipl. ing. geod.	
				PROJEKTANT VOJNOTEHNIČKI	
				DATUM	
				svibanj 2023.	
				LIST BR.	
				BRIGAD PROJEKTA	
				R.	

POPIS KOORDINATA LOMNIH TOČAKA GRANICE INUNDACIJSKOG POJASA - KANAL DOBROVICA

Broj točke	E	N
52	347629.27	5008029.15
53	347598.25	5007995.06
54	347567.19	5007960.37
55	347547.18	5007938.60
56	347538.74	5007928.39
57	347483.70	5007846.23
58	347481.71	5007841.93
59	347473.25	5007823.34
60	347469.59	5007818.43
61	347465.08	5007813.81
62	347448.49	5007805.03
63	347328.37	5007778.23
64	347279.22	5007767.19
65	347259.57	5007760.09
66	347231.07	5007746.18
67	347179.80	5007714.71
68	347130.36	5007674.88
69	347130.36	5007674.88
70	347100.48	5007656.59
71	347040.58	5007619.24
72	346976.77	5007580.95
73	346935.03	5007558.17
74	346917.60	5007547.77
75	346893.92	5007534.87
76	346892.78	5007536.90
77	346879.42	5007534.70
78	346864.89	5007538.21
79	346853.89	5007546.69
80	346580.47	5007953.09
81	346446.65	5008154.86
82	346250.17	5008447.95
83	346242.79	5008459.82
84	346239.78	5008472.09
85	346241.09	5008476.93
86	346259.14	5008450.68
87	346453.79	5008159.68
88	346588.46	5007958.20
89	346821.90	5007612.28
90	346860.10	5007555.17
91	346872.29	5007546.39
92	346887.81	5007546.95
93	346898.56	5007552.49
94	346968.17	5007595.30
95	347107.22	5007681.20
96	347143.29	5007703.49
97	347203.63	5007743.72
98	347237.37	5007766.15
99	347256.11	5007776.02
100	347303.25	5007787.91
101	347344.58	5007794.26
102	347346.41	5007789.15
103	347393.97	5007799.51



078569543

104	347444.03	5007810.83
105	347457.92	5007816.90
106	347465.55	5007824.03
107	347475.04	5007843.44
108	347479.75	5007852.86
109	347522.08	5007924.31
110	347525.10	5007929.03
111	347529.16	5007926.28
112	347554.28	5007954.48
113	347554.28	5007954.48
114	347624.34	5008033.42

Sastavio: Marijan Jeletić, dipl. ing. geod.




078569543

POPIS KATASTARSKIH ČESTICA UNUTAR ZAHVATA INUNDACIJSKOG POJASA -
KANAL DOBROVICA NA PODRUČJU K.O. OMIŠALJ

KATASTARSKE ČESTICE KOJE U CIJELOSTI ULAZE U ZAHVAT INUNDACIJSKOG
POJASA

14100

14101

Sastavio: Marijan Jeletić, dipl.ing. geod.



078569543



REPUBLIKA HRVATSKA

MINISTARSTVO GOSPODARSTVA I
ODRŽIVOG RAZVOJA

UPRAVA VODNOGA GOSPODARSTVA I
ZAŠTITE MORA

KLASA: UP/I-325-01/23-04/11
URBROJ: 517-09-1-1-23-2
Zagreb, 12. lipnja 2023.

HRVATSKE VODE - 374

Primljeno	16.06.2023. 09:33:18
Klasifikacijska oznaka	Org jed
325-08/23-09/0000034	374-23-4/1126
Uredbeni broj	Prilog
517-23-3	



078638408

Ministarstvo gospodarstva i održivog razvoja, na temelju članka 123. stavka 3. Zakona o vodama (Narodne novine, broj 66/19, 84/21 i 47/23) i članka 96. stavka 1. Zakona o općem upravnom postupku (Narodne novine, broj 47/09 i 110/21), na zahtjev Hrvatskih voda, KLASA: 325-08/23-09/0000034, URBROJ: 374-23-4-23-1 od 24. svibnja 2023. donosi sljedeću:

ODLUKU

- I. Određuje se vanjska granica uređenog inundacijskog područja uz lijevu i desnu obalu kanala Pernibe na području k.o. Omišalj kako slijedi:

Vanjska granica inundacijskog područja je linija definirana lomnim točkama od 1 do 51 i obuhvaća područje kanala Pernibe.
- II. Sve zemljišne čestice u k.o. Omišalj, koje se nalaze između korita vode i vanjske granice inundacijskog područja, u cijelosti ili u dijelovima svojih površina, prema popisu u privitku, imaju karakter vodnog dobra.
- III. Sastavni dio ove Odluke su, od strane ovoga Ministarstva, pregledna karta s ucrtanom granicom inundacijskog područja iz točke I. ove izreke, popis svih točaka s pripadajućim koordinatama te popis katastarskih čestica zahvaćenih granicom vodnog dobra.
- IV. Ova je Odluka izvršna u upravnom postupku danom dostave stranci.

Obrazloženje

Hrvatske vode - Vodnogospodarski odjel za slivove sjevernog Jadrana, na temelju članaka 122. i 123. Zakona o vodama (Narodne novine, broj 66/19, 84/21 i 47/23) podnijele su ovome Ministarstvu zahtjev, odnosno prijedlog, KLASA: 325-08/23-09/0000034, URBROJ: 374-23-4-23-1 od 24. svibnja 2023., za donošenjem odluke o vanjskoj granici uređenog inundacijskog područja uz lijevu i desnu obalu kanala Pernibe na području k.o. Omišalj.

Svrha ovog određivanja je tehničko i gospodarsko održavanje kanala Pernibe, provođenje obrane od poplava te sređivanje katastra voda i vodnog dobra.

Prema navedenom, karakter vodnog dobra na predmetnoj dionici imaju sve zemljišne čestice ili njihovi dijelovi koje se nalaze unutar tako definirane vanjske granice uređenog inundacijskog područja.

Za sve zemljišne čestice koje se nalaze unutar ovako definirane vanjske granice inundacijskog područja, u cijelosti ili u njihovim dijelovima, utvrdit će se, budućim rješenjima ovoga Ministarstva, pripadnost vodnom dobru.

Uz prijedlog su priloženi:

1. Pregledna karta predmetnog područja s ucrtanom granicom inundacijskog područja mjerila 1:2500
2. Popis koordinata lomnih točaka vanjske granice uređenog inundacijskog područja te
3. Popis katastarskih čestica.

Ova je Odluka izvršna u upravnom postupku danom dostave stranci.

Pouka o pravnom lijeku:

Protiv ove Odluke nije dopuštena žalba, ali se može pokrenuti upravni spor tužbom koja se predaje Upravnom sudu u Rijeci neposredno u pisanom obliku, usmeno na zapisnik ili se šalje preporučenom poštom, odnosno dostavlja u elektroničkom obliku putem informacijskog sustava u roku 30 dana od dana dostave osporene Odluke.



DOSTAVITI (tekst Odluke s priložima):

1. Hrvatske vode, Vodnogospodarski odjel za slivove sjevernog Jadrana, Đure Šporera 3, 51000 Rijeka
KLASA: 325-08/23-09/0000034
2. JU Zavod za prostorno uređenje Primorsko-goranske županije
Splitska 2/II, 51000 Rijeka



HRVATSKE VODE ZAGREB

Vodnogospodarski odjel za slivove

Sjevernog Jadrana

Đurđeva 10, 10000 Zagreb, TEL. 051/666-400, 666-414

Rijeka, 24.5.2023.

**PREGLEDNA KARTA INUNDACIJSKOG PODRUČJA,
POPIS KOORDINATA LOMNIH TOČAKA I
POPIS KATASTARSKIH ČESTICA ZA
KANAL PERNIBE**

SADRŽAJ

1. Pregledna karta inundacijskog područja
2. Popis koordinata lomnih točaka inundacijskog područja
3. Popis katastarskih čestica

Služba za javno vodno dobro
viši samostalni inženjer

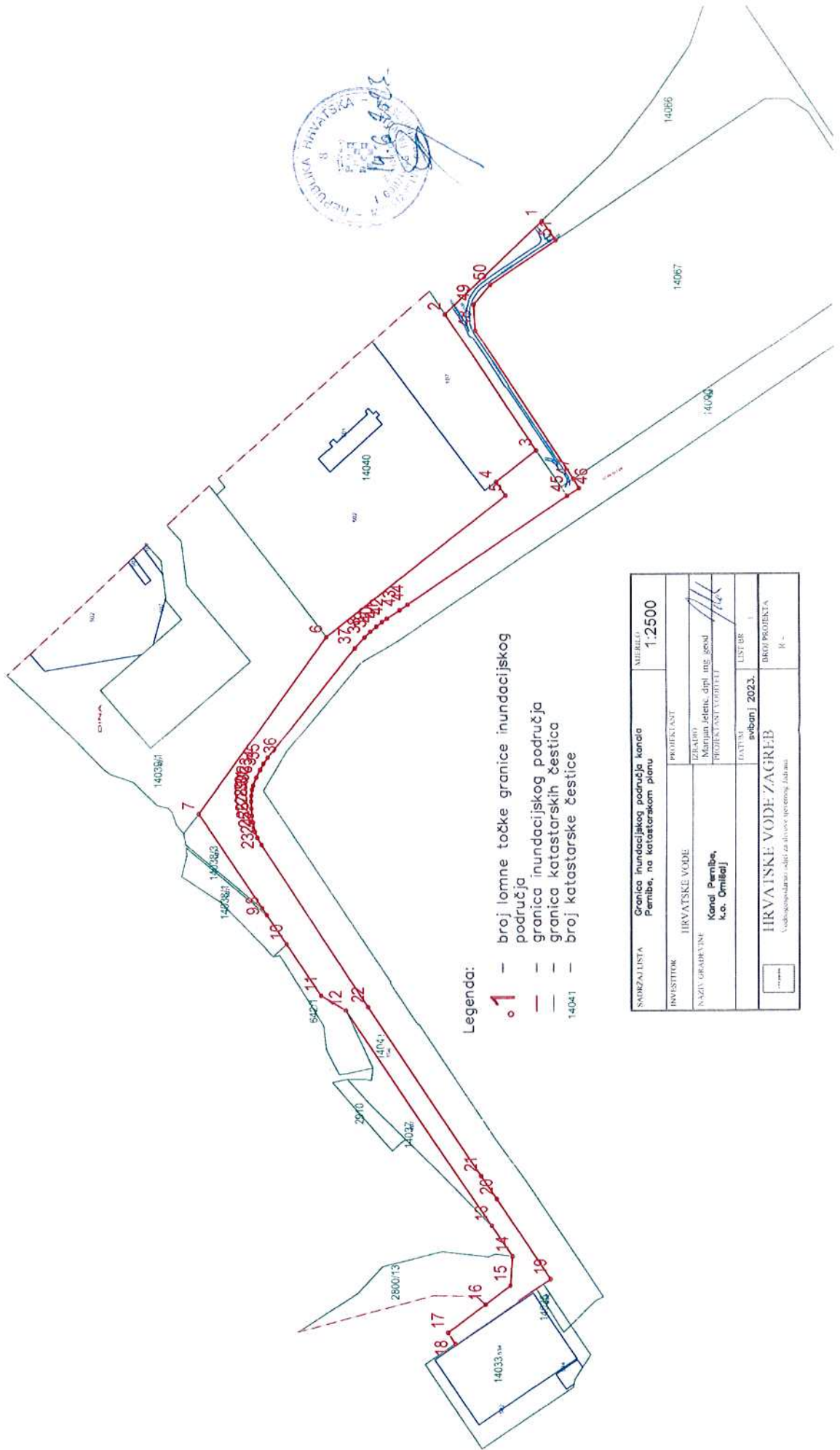
Marijan Jeletić, dipl.ing.

v.d. Direktor VGO Rijeka:

Gordan Gašparović, dipl.ing.grad.



078569578



SKUPNA LISTA	Granica inundacijskog područja kanala Pembe, na katastarskom planu	MSK 1:2500
INVESTITOR	HRVATSKE VODE	PROJEKTANT
NAZIV GRAĐEVINE	Kanal Pembe, k.o. Omilalj	IZRAĐIO: Marijan Jelenić, dipl. ing. geod. PROJEKTANT/ODRABIO: [signature]
		LIST BR. 1
	HRVATSKE VODE ZAGREB	BR. PROJEKTA: R -

POPIS KOORDINATA LOMNIH TOČAKA GRANICE INUNDACIJSKOG POJASA - KANAL PERNIBE

Broj točke	E	N
1	347314.90	5008490.11
2	347249.33	5008559.08
3	347152.42	5008494.32
4	347130.18	5008522.93
5	347120.50	5008516.02
6	347021.36	5008644.20
7	346896.09	5008736.22
8	346828.83	5008690.18
9	346824.28	5008687.08
10	346803.55	5008672.89
11	346767.35	5008648.11
12	346756.67	5008630.30
13	346603.91	5008526.76
14	346582.09	5008511.97
15	346561.41	5008513.48
16	346548.30	5008531.17
17	346528.59	5008557.74
18	346520.57	5008552.62
19	346565.86	5008485.03
20	346622.76	5008523.07
21	346639.02	5008534.01
22	346758.95	5008614.38
23	346873.92	5008691.09
24	346879.11	5008694.17
25	346883.23	5008695.82
26	346889.72	5008697.19
27	346894.70	5008698.00
28	346899.74	5008698.45
29	346904.87	5008698.60
30	346908.88	5008698.43
31	346913.03	5008697.91
32	346915.93	5008697.13
33	346921.63	5008694.87
34	346927.03	5008692.11
35	346931.38	5008689.66
36	346935.63	5008686.63
37	347013.28	5008623.72
38	347020.76	5008616.89
39	347024.84	5008612.61
40	347028.46	5008608.30
41	347031.56	5008604.34
42	347033.99	5008600.80
43	347039.92	5008591.74
44	347043.87	5008585.95
45	347120.16	5008472.29
46	347125.55	5008463.91
47	347132.20	5008467.83
48	347237.75	5008537.59
49	347256.14	5008538.59
50	347270.18	5008526.80
51	347301.22	5008480.29

Sastavio: Marijan Jeletić, dipl. ing. geod.



078569528

